

Mit dem Meridian und dem DAV zum Wandern ins Kaisergebirge

staufrei – bequem – umweltschonend

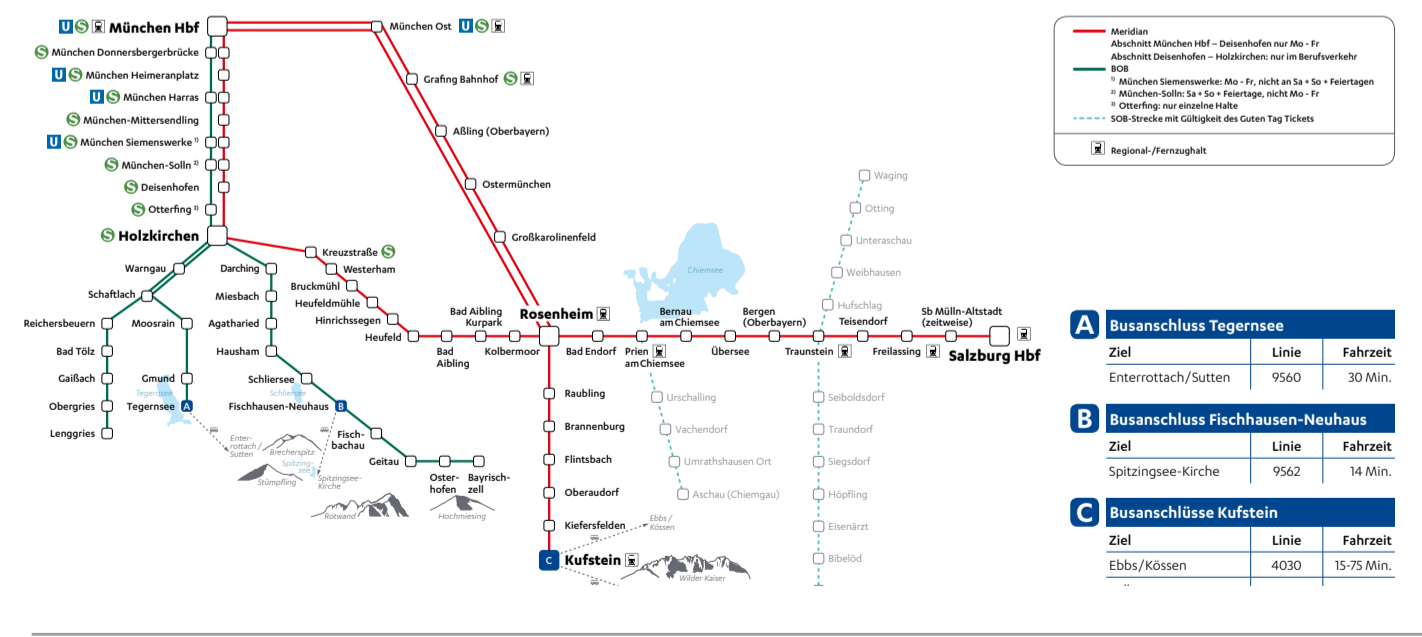


Mit dem Meridian ins Wanderparadies Kaisergebirge

Wer kennt ihn nicht: den morgendlichen Stau am Irnschenberg. Dabei erreichen Sie einen der wohl beeindruckendsten Gebirgszüge im Alpenraum...

- Die Anreise mit dem Meridian in die Berge -> spart Geld -> ist schnell und unkompliziert -> vermeidet Stress und Staus -> setzt ein Zeichen für Umwelt- und Klimaschutz

Streckennetz Meridian & BOB



Dieses Falblatt ist eine Gemeinschaftsproduktion der Alpenvereinssektionen München und Oberland mit der Bayerischen Oberlandbahn GmbH...

TICKET-TIPPS

Zur Anreise mit dem Meridian in die Berge empfehlen wir die folgenden Tagestickets, jedes mit seinen eigenen Vorteilen:

Guten Tag Ticket Bis zu 5 Erwachsene können den ganzen Tag alle Züge des Meridians, der BOB, der BRB sowie auf ausgewählten Strecken die SOB nutzen.

Bayern-Ticket Bis zu 5 Erwachsene können in ganz Bayern alle Nahverkehrszüge und alle Verkehrsverbünde und fast alle Linienbusse nutzen.



Bitte beachten: Alle Tickets müssen vor Fahrtantritt erworben und nötigenfalls entwertet werden. Die Tickets gibt's in der App unter www.meridian-bob-brb.de...

Tour 1 leicht

1 Vorderkaiserfeldenhütte, 1388 m

Durchs Kaisertal zur Hütte mit Vogelschau über das Imntal. Gezeit (nur Aufstieg): 2,5-3 Std. von der Sparchenstiege.



Kaisertal hinaufführt. Der anschließende Weg ist zunächst noch flach, stellt dann aber im Wald auf. Schließlich mündet er nahe dem Kaisertunnel in den Fahrweg ein.

Tour 2-6 leicht bis mittelschwer

2 Rundwanderung Stadtberg

Auf den Kufsteiner Hausberg im Naturschutzgebiet Kaisergebirge. Gezeit (gesamte Runde): gut 5 Std. Höhendifferenz (gesamte Runde): +/- 780 Hm.



Vom Bahnhof die Imnbrücke Richtung Innenstadt überqueren und zunächst der Beschilderung „Wanderwege Stadtberg“ über den Unteren Stadtplatz folgen.

3 Sonnseitwanderung Kaisertal

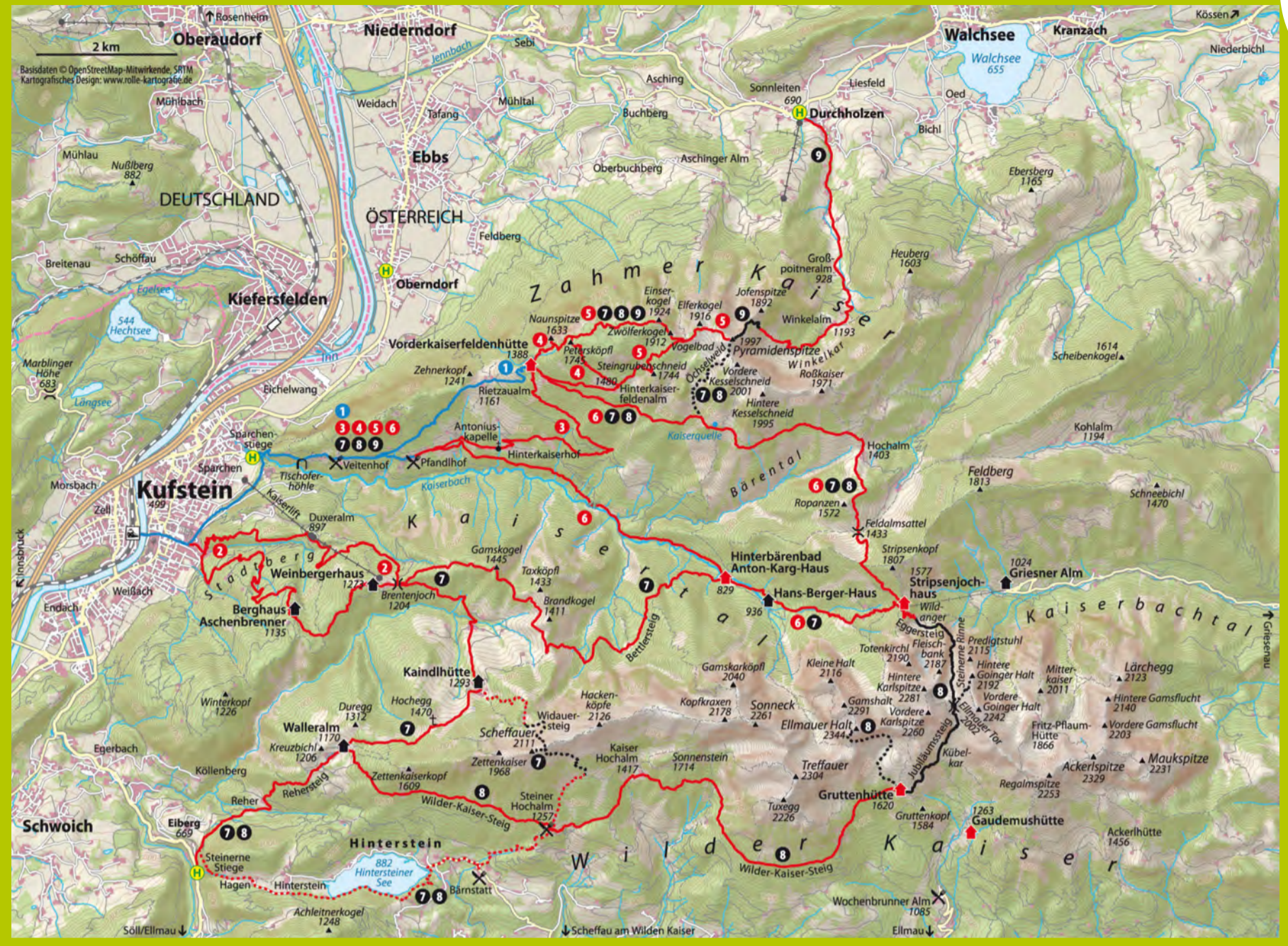
Genusswanderung mit herrlichen Aussichtspunkten. Gezeit (hin und zurück): 6,5 Std. von der Sparchenstiege.



Gezeit (hin und zurück): 6,5 Std. von der Sparchenstiege. Höhendifferenz (hin und zurück): +/- 890 Hm.

Vom Bahnhof wie in Tour 1 beschrieben zur Vorderkaiserfeldenhütte. Von dort aus abwärts zunächst über einen Steig vorbei an der Antoniuskapelle...

9 Tourentipps im Kaisergebirge – bequem und umweltfreundlich mit Bahn & Bus zu erreichen



Auf der Rückseite 13 weitere Tourentipps rund um den Spitzingsee

Die folgenden Tourentipps sind nach ihren Anforderungen in aufsteigender Reihe angeordnet – vom einfachen Spaziergang bis zur Bergtour.

- Tour 1 leicht, Tour 2-6 leicht bis mittelschwer, Tour 7-9 mittelschwer bis schwer

Sie finden alle Tourentipps auch im Internet unter www.davmo.de/bergundbahn

Vorderkaiserfeldenhütte, 1388 m



Die Hütte mit den besten Aussichten Ganzjährig geöffnete Alpenvereinshütte mit Übernachtungsmöglichkeit und großer Sonnenterrasse...


Ein Muss für Naturfreunde: der Alpenpflanzenzarten Neben der Vorderkaiserfeldenhütte befindet sich ein einzigartiger Alpenpflanzenzarten...

4 Naunspitze, 1633 m und Petersköpfl, 1745 m

Zum steilen Felszahn mit tollem Blick ins Imntal. Gezeit (hin und zurück): 2-3 Std. von der Vorderkaiserfeldenhütte, 1388 m.



Vom Bahnhof wie in Tour 1 beschrieben zur Vorderkaiserfeldenhütte. Hinter der Hütte beginnt ein markierter Steig, der in Serpentin durch lichten Wald zu einem Wiesensattel führt.



5 Pyramidenspitze, 1997 m

Beste Aussichten vom bekanntesten Gipfel des Zahnen Kaisers. Gezeit (hin und zurück): 5,5 Std. von der Vorderkaiserfeldenhütte, 1388 m.

scheid steil bergan und rechts haltend auf teils felsigem Steig hinauf zum sogenannten Vogelbad, wo man auf den Anstieg über das Plateau trifft.

6 Sonnkaiser-Höhenweg zum Stripsenjochhaus, 1577 m

Gezeit (hin und zurück): 5-6 Std. von der Vorderkaiserfeldenhütte, 1388 m. Höhendifferenz (hin und zurück): +/- 380 Hm.

Tour 7-9 mittelschwer bis schwer

7 Kaisertour


Die „kaiserliche“ Traumtour für Jung und Alt. Gezeit pro Tag: 2,5-6 Std. (Varianten: bis zu 8 Std.).



Gezeit pro Tag: 2,5-6 Std. (Varianten: bis zu 8 Std.). Höhendifferenz pro Tag: +/- max. 890 Hm (Varianten: 1090 Hm).

8 In vier Tagen durchs Kaisergebirge

Hüttentour mit Varianten für jeden Geschmack. Gezeit pro Tag: 2,5-5 Std. (Varianten: bis zu 8 Std.).



1. und 2. Tag: wie bei der Kaisertour. 3. Tag: Vom Stripsenjochhaus östlich bergab zum Wildanger, dort rechts auf den Eggersteig und um den Nordgrat der Fleischbank herum...

Nun gibt es zwei Möglichkeiten:

- 1. Weiter westwärts zum Gasthaus Bärnstatt und zum Hintersteiner See (Bademöglichkeit) absteigen, am See entlang nach Hinterstein und Hagen...

9 Übers Winkelkar zur Pyramidenspitze, 1997 m

Zünftiger Aufstieg zu aussichtsreichem Gipfel. Gezeit (zum Gipfel und zur Vorderkaiserfeldenhütte): 6 Std.



Von der Bushaltestelle geradeaus weiter die Hauptstraße Richtung Walchsee verlassen. Südwärts weiter in die Straße „Hochberg“, am Parkplatz „Am Brand“ vorbei...



Kompetent beraten vom Alpenverein. Sie haben noch Fragen zur Anreise mit öffentlichen Verkehrsmitteln oder zu den Hütten und Touren im Kaisergebirge...

Die Alpenvereinssektionen München & Oberland bieten Ihnen in drei Servicestellen in München kompetente alpine Beratung. Unsere Service-Mitarbeiter sind selbst erfahrene Bergsteiger...